

# NĚMČICE - ÚZEMNÍ PLÁN

## VÝKRES VEŘEJNĚ PROSP. STAVEB, OPATŘENÍ A ASANACÍ

1 : 5.000




### legenda:




vymezení ploch veřejně prospěšných staveb

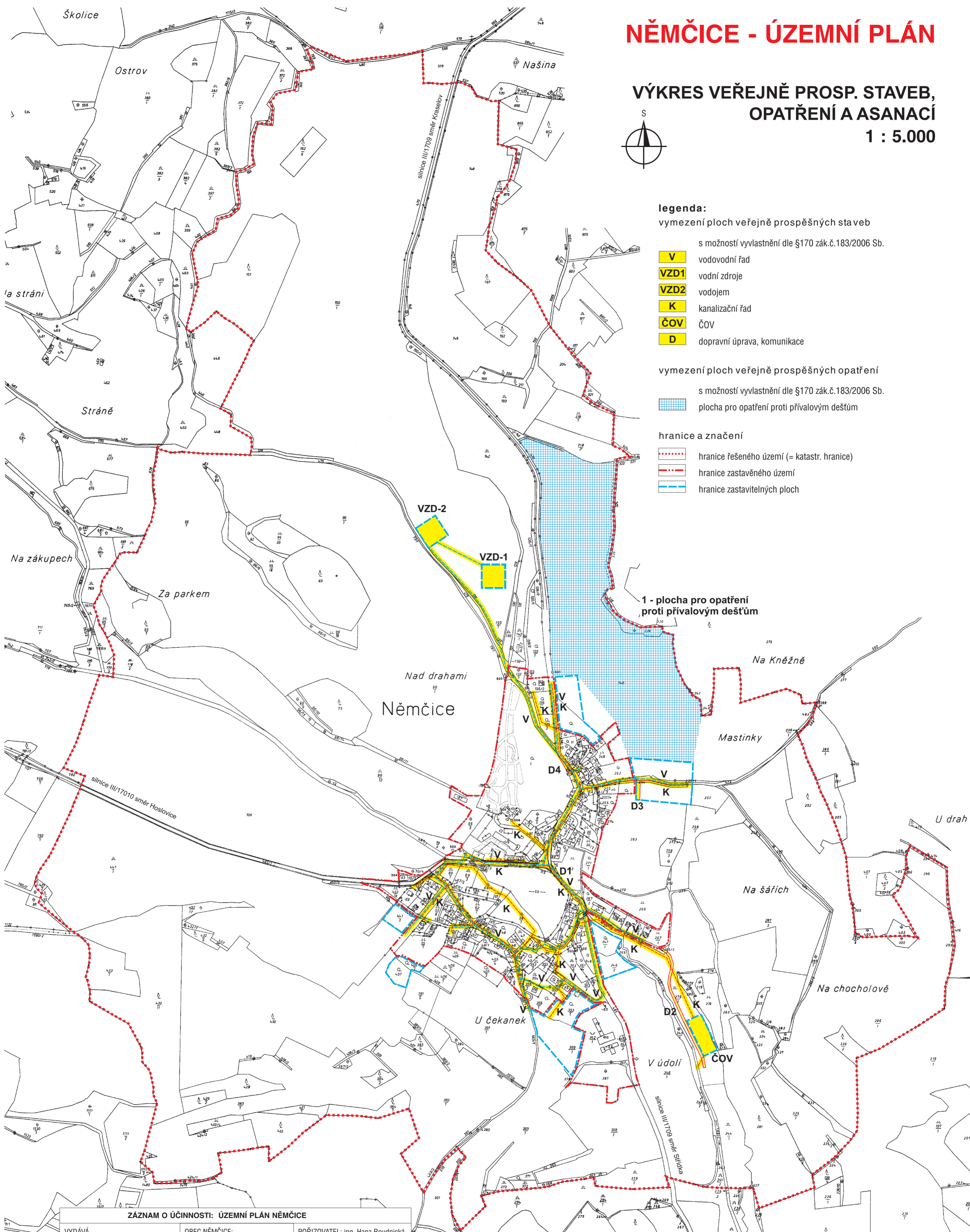
- V** s možností vyvlastnění dle §170 zák.č.183/2006 Sb.  
vodovodní řád
- VZD1** vodní zdroje
- VZD2** vodojem
- K** kanalizační řád
- ČOV** ČOV
- D** dopravní úprava, komunikace

vymezení ploch veřejně prospěšných opatření

- s možností vyvlastnění dle §170 zák.č.183/2006 Sb.
-  plocha pro opatření proti přívalovým deštům

hranice a značení

-  hranice řešeného území (= katastr. hranice)
-  hranice zastavěného území
-  hranice zastavitelných ploch



### ZÁZNAM O ÚČINNOSTI: ÚZEMNÍ PLÁN NĚMČICE

VYDÁVÁ ZASTUPITELSTVO OBCE NĚMČICE Č.J. (USNESENÍ):	OBEC NĚMČICE:	POŘIZOVATEL: ing. Hana Roudnická
DATUM VYDÁNÍ:		
DATUM VYVĚŠENÍ:		
DATUM NABYTÍ ÚČINNOSTI:		



**VLADIMÍR DĚRDA**  
ARCHITEKTONICKÁ KANCELÁŘ

ÚDRAŽ 10, 397 01 PÍSEK  
tel.: 602 18 18 20

### NĚMČICE - ÚZEMNÍ PLÁN

VÝKRES VEŘEJNĚ PROSP. STAVEB, OPATŘENÍ A ASANACÍ M 1 : 5000  
Vypracovali: ing. arch. Vladimír Děrda • Vlasta Petružálková Datum: 12/2012